



**La Corporation du
Canton de Dubreuilville**

**23 rue des Pins, C.P. 367
Téléphone: 705 884 2340**

Fax: 705 884 2626

township@dubreuilville.ca

2019

PROFIL COMMUNAUTAIRE



Déclaration de vision de Dubreuilville	6
Déclaration de mission de Dubreuilville.....	6
Valeurs partagées chez les Canadiens.....	6
Introduction	7
L'histoire	7
Location.....	9
<i>Tableau 1: Localisation de la communauté.....</i>	10
Climat.....	10
<i>Tableau 2: Données climatiques historiques (2017)</i>	11
La démographie	12
Taille et croissance de la population	12
<i>Tableau 3: Évolution démographique.....</i>	12
Profil d'âge.....	13
Tableau 4: Caractéristiques d'âge de la population (2016)	13
Caractéristiques linguistiques.....	14
<i>Tableau 5: Connaissance des langues officielles (2016)</i>	14
La population indigène.....	14
Caractéristiques de mobilité	15
<i>Tableau 6: Caractéristiques de mobilité (2016)</i>	15
Caractéristiques du revenu	16
<i>Tableau 7: Revenu des particuliers en 2015.....</i>	16
Niveau de scolarité	17
<i>Tableau 8: Niveau de scolarité.....</i>	17
Force de travail.....	17
Taux d'emploi.....	17
<i>Tableau 9: Force Stats du Travail.....</i>	18
<i>Tableau 10: Statistiques du marché de travail – Régionale.....</i>	18

2019

PROFIL COMMUNAUTAIRE



Population active selon l'industrie	18
<i>Tableau 11: Population active selon l'industrie - Système de classification des industries de l'Amérique du Nord (SCIAN)</i>	<i>19</i>
<i>Tableau 12: Population active selon la profession</i>	<i>20</i>
Principaux employeurs.....	20
<i>Tableau 13: Les plus grands employeurs du secteur privé</i>	<i>20</i>
<i>Tableau 14: Les plus grands employeurs du secteur publique.....</i>	<i>21</i>
Relations syndicales-patronales (La syndicalisation).....	21
Taxes municipales, services publics et frais.....	21
Taux des taxes municipales.....	21
Inventaires des terrains.....	21
<i>Tableau 15: Parc industriel de Dubreuilville</i>	<i>22</i>
Eau et égouts	22
Frais d'utilisations - Local	22
Site d'enfouissement.....	23
Électricité	23
Fournisseurs de combustibles et de chauffage	23
<i>Tableau 16: Fournisseurs de combustibles et de chauffage régional.....</i>	<i>23</i>
Transports & communications	24
Autoroutes.....	24
<i>Tableau 17: Distance aux grands centres urbains</i>	<i>24</i>
Sault Multi-Modal Terminal Inc.....	25
Services ferroviaires	25
Le chemin de fer du Canadien Pacifique (CPR).....	26
Le Canadien National (CNR)	26
Service passagers - Service d'autobus et de train	26
Ontario Northland	26

2019

PROFIL COMMUNAUTAIRE



Via Rail	26
Aéroport.....	26
Ports maritimes.....	27
<i>Tableau 18: Informations sur les ports accessible</i>	27
Télécommunications.....	27
Service de cellulaire.....	27
Internet haute-vitesse.....	28
Northern Information Technology and Geomatics Cooperative (NITGC)	28
Éducation.....	28
Élémentaire et secondaire	28
<i>Tableau 19: Écoles élémentaire et secondaire</i>	29
Institutions post-secondaires.....	29
Développement Économique et soutien aux entreprises.....	30
Corporation du Développement Économique et Communautaire de Dubreuilville (CDEC)	30
Services financiers	30
<i>Tableau 20: Services financiers</i>	30
Support National et Provincial	31
<i>Tableau 21: Organismes de financement / organismes de soutien fédéraux</i>	31
<i>Tableau 22: Organismes de financement / organismes de soutien provinciaux</i>	31
Organisations régionales	32
<i>Tableau 23: Organismes de financement / organismes de soutien régional</i>	32
Qualité de vie	32
Logement.....	32
<i>Tableau 24: Profil de logement (2016)</i>	32
Fournisseurs de soins de santé et de sécurité.....	33
<i>Tableau 25: Fournisseurs de soins de santé et de sécurité</i>	33

2019

PROFIL COMMUNAUTAIRE



Loisirs & Sports.....	34
Activités saisonnières - Faits saillants.....	34
Services culturel et de loisirs.....	35
Information touristique/Centre de ressource/Bibliothèque.....	35
Camping du Lac Vert	35

2019 PROFIL COMMUNAUTAIRE



La source de toutes les données, sauf indication contraire, viens de Statistique Canada, Profil du recensement, Recensement de 2016. (www.12.statcan.gc.ca/census-recensement/2016/dp-pd/prof/index.cfm?Lang=E) Tous les renseignements sont réputés être exacts et à jour; Cependant, nous invitons le lecteur à vérifier toutes les données en contactant la municipalité du canton de Dubreuilville avant de prendre toute décision en fonction des informations contenues dans ce profil de communautaire.

Pour plus d'informations, veuillez contacter:

Shelley B. Casey, Greffière/Administratrice

23 rue des Pins

C.P. 367

Dubreuilville, ON

P0S 1B0

Téléphone: 705 884 2340 poste 22

Fax: 705 884 2626

www.dubreuilville.ca

2019

PROFIL COMMUNAUTAIRE



Déclaration de vision de Dubreuilville

Communauté rurale prospère, dynamique et saine, le canton de Dubreuilville est capable de s'adapter à un monde qui change constamment et d'offrir diverses possibilités et une qualité de vie élevée à tous ses citoyens.

Déclaration de mission de Dubreuilville

Diversifier et renforcer la base économique de Dubreuilville par le développement durable; améliorer la qualité et la gamme des services municipaux et communautaires, ainsi que la qualité et la diversité des possibilités de logement, tout en maintenant une qualité de vie élevée en lien étroit avec son environnement de nature vierge. Grâce aux services municipaux, le canton de Dubreuilville s'emploiera à promouvoir les conditions sociales, communautaires et économiques nécessaires à la prospérité de toute la population.

Valeurs partagées chez les Canadiens

Le site Web du gouvernement fédéral sur l'identité canadienne a révélé les résultats d'une consultation nationale menée par Statistique Canada (2013) dans le cadre de l'Enquête sociale générale (ESG) auprès des citoyens juste avant le 150e anniversaire de la Confédération canadienne.

Les valeurs décrites comme partagées par une grande majorité de Canadiens étaient les suivantes: "En 2013, une écrasante majorité de personnes estimaient que les Canadiens partageaient collectivement les valeurs suivantes: droits de la personne (92%), respect de la loi (92%), égalité des sexes (91%),... et la diversité ethnique et culturelle (85%) ainsi que le respect de la culture autochtone (68%)".

2019

PROFIL COMMUNAUTAIRE

Introduction

Le canton de Dubreuilville est une fière communauté francophone nichée au cœur de la forêt Magpie, située à la jonction de la rivière Magpie et au bout de la route 519 à l'est de la Transcanadienne 17. Dubreuilville est une ville relativement jeune avec une histoire riche en couleurs. Nos modes de vie industriels et aventureux sont fondés sur les ressources naturelles environnantes, tandis que la technologie moderne propulse rapidement Dubreuilville dans l'ère moderne. Le résultat est une communauté dynamique bâtissant un avenir solide sur les épaules de nos pères fondateurs. Notre mode de vie est typique de la culture française. Nous aimons la bonne nourriture, la bonne musique, les occasions sociales animées et une qualité de vie confortable qui repose sur de solides valeurs familiales.

Entourée par la beauté luxuriante du nord de l'Ontario, Dubreuilville propose des activités illimitées toute l'année pour tous les besoins. Rejoignez-nous et prenez le temps de vivre!

L'histoire

L'histoire des quatre frères Dubreuil est une histoire qui surprendrait l'individu le plus entreprenant. Napoléon, Joachim, Augustin et Marcel travaillaient tous pour leur père dans une petite entreprise familiale, construisant des portes, des fenêtres et des cadres. Après le décès de leur père en 1945, les frères Dubreuil décident de se lancer dans le commerce de la scierie. Avec un capital de 1 000 dollars, le fameux partenariat, Dubreuil Brothers Ltd., a été établi. En 1947, les frères quittèrent Taschereau, au Québec, et se risquèrent en Ontario pour gagner leur vie.



De gauche à droite: Napoléon Dubreuil, Joachim Dubreuil, Augustin Dubreuil et Marcel Dubreuil. Cecil Dubreuil est leur mère.

2019

PROFIL COMMUNAUTAIRE



En 1951, alors qu'ils travaillaient comme petit entrepreneur en récolte de bois dans le nord de l'Ontario, les frères Dubreuil ont réussi à obtenir des concessions de lots du Algoma Central Railway (ACR). Avec ce nouveau contrat, ils ont recruté environ 30 hommes de la région de Taschereau. La petite ville de Magpie est née à environ 18 km de la ville actuelle de Dubreuilville.

En 1958, Augustin Dubreuil a inventé le «Sputnik» (nommé en hommage au premier satellite russe lancé dans l'espace en 1957), un équipement capable de transporter dans la scierie des billes de longueur complète par un seul opérateur. Le «Sputnik» a révolutionné l'industrie des scieries et a été adopté par de nombreuses autres scieries au Canada, aux États-Unis et en Suède. Le processus consistant à «amener des arbres complets» à la scierie ce qui était une première en Amérique du Nord. Les frères Dubreuil ont été intronisés au Temple de la renommée du bois d'œuvre pour avoir été les pionniers de ce processus et avoir changé la façon dont l'exploitation forestière est effectuée aujourd'hui en Amérique du Nord.

En 1961, les frères Dubreuil obtiennent des droits de coupe supplémentaires à 23 km au nord-est du site de la ville de Magpie et décident de relocaliser toute la communauté. En conséquence, Dubreuilville a été créé lorsqu'environ 200 personnes ont été déplacées du site de la ville de Magpie vers le nouvel emplacement de Dubreuilville, le long du bord de la rivière Magpie. Des habitations supplémentaires ont été construites et plusieurs ont été transportées du site existant au nouvel emplacement. En 1962, la route, maintenant connue sous le nom de route 519, reliant Dubreuilville à la route transcanadienne 17 a été construite et financée par les frères Dubreuil. De 1961 à 1977, Dubreuilville a été considérée comme une municipalité non constituée en société qui est devenue un site de société privée.

Dubreuilville était historiquement une ville d'entreprise; vous n'aviez pas besoin d'argent pour acheter les articles de votre liste d'épicerie, seuls les employés devaient fournir leur numéro d'employé aux caissiers de l'épicerie locale pour faire des achats; les onglets et les entrées de journal étaient enregistrés et ensuite déduits mensuellement des chèques de paie des employés. Dubreuilville était une ville privée; les véhicules devaient s'enregistrer à la gare située au niveau de l'embranchement des autoroutes 17 et 519 afin de s'assurer que la route était exempte de camions de transport venant en sens inverse qui utilisaient des radios «CB» pour annoncer leur voyage tout au long de la route de 40 km à parcourir entre la route transcanadienne et le site de la ville.

La prudence a toujours été une priorité. Par conséquent, si vous n'aviez pas de raison valable de visiter Dubreuilville, l'accès vous était refusé.

Les frères Dubreuil ont vendu toutes leurs résidences à leurs employés en 1978 afin de permettre la création d'un canton provincial enregistré reconnu par la province de l'Ontario. Cela a permis au maire et au conseil nouvellement élus de demander des subventions du gouvernement pour la construction d'infrastructures municipales indispensables telles qu'une nouvelle école, un nouvel

2019

PROFIL COMMUNAUTAIRE



aréna, une clinique médicale, des installations d'approvisionnement en eau et de traitement des eaux usées répondant aux normes provinciales.

La scierie de Dubreuil Brothers a été vendue au fils d'un des quatre frères; Jean-Paul Dubreuil, qui exploitait la scierie de 1988 à 1989, a ensuite été obligé de la vendre à Ken Buchanan et à James River Paper en raison de litiges sur l'accès à la fibre et de limitations de production. Les sociétés Buchanan et / James River ont renommé la scierie Dubreuil Forest Products et l'ont exploitée jusqu'en novembre 2008, date à laquelle elle a fermé ses portes en raison de la crise économique et de la chute des prix du bois d'œuvre. La nature cyclique de l'industrie du bois d'œuvre est toujours très difficile pour des villes à industrie unique telles que Dubreuilville.

Dubreuilville a profité au fil des ans d'autres industries, notamment l'industrie minière et l'industrie du tourisme. Les deux ont prospéré à des moments différents. L'industrie minière de l'or est actuellement dirigée par le site de la mine d'or Alamos Gold/Island Gold, situé à 18 km de la ville de Dubreuilville. La mine produit plus de 100 000 onces d'or annuellement et compte parmi les plus performantes du secteur. Environ un tiers de la main-d'œuvre de la mine est originaire de Dubreuilville. La mine a aménagé des dortoirs dans les limites de la ville de Dubreuilville, en plus d'occuper plusieurs maisons, appartements et bâtiments spéciaux destinés à abriter leur personnel. Plusieurs autres sociétés minières opérant dans la région, notamment Argonaut / Prodigy Gold, Manitou Gold et Trillium Mining, effectuent toutes différentes étapes de travaux d'exploration.

Dubreuilville a toujours bénéficié d'une industrie touristique forte. Elle est particulièrement réputée pour ses pistes de motoneige l'hiver, car plusieurs pistes TOP de la Fédération des clubs de motoneigistes de l'Ontario se croisent à Dubreuilville. On peut se rendre à Hornepayne et Hearst au nord, ou à l'est à la petite ville de Missanabie et à l'ouest aux villes de White River et Marathon ou au sud et atteindre Hawk Junction, Wawa, Sault Ste. Marie et Chapleau. La grande quantité de ressources de sentiers dut à la construction historique de routes forestières sur les terres de la Couronne faites du réseau de sentiers de Dubreuilville sa fierté et sa joie de vivre.

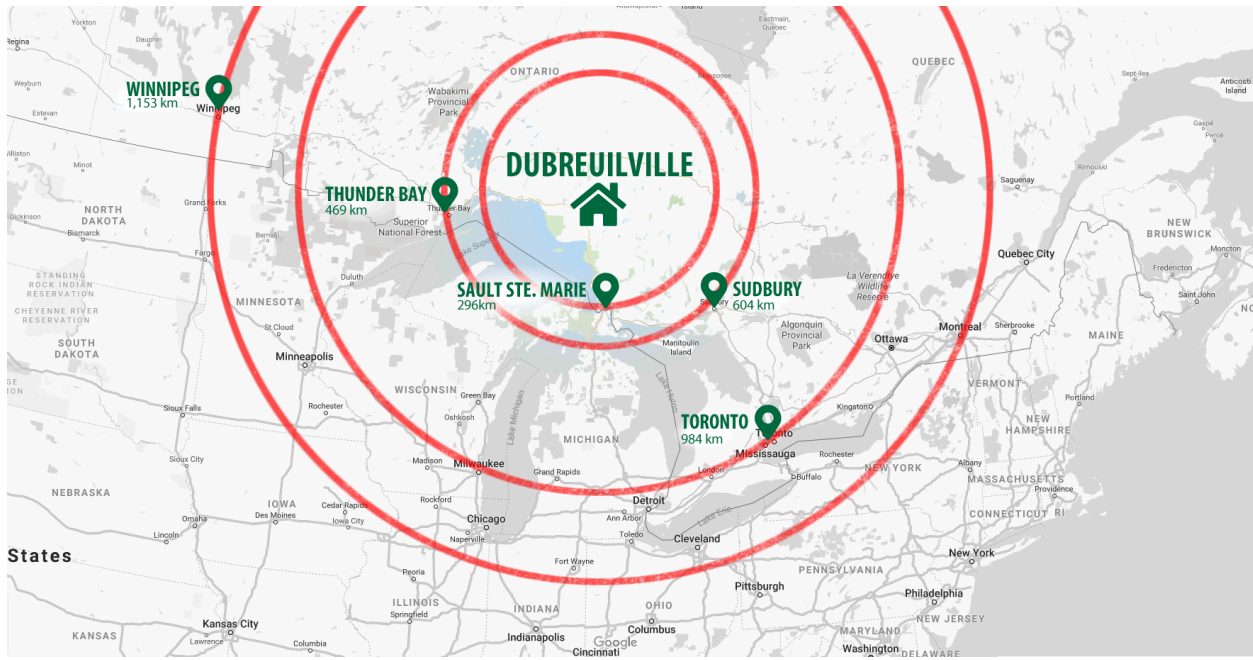
Location

La communauté de Dubreuilville est située à la jonction de la rivière Magpie et du bout de l'autoroute 519 est, à 31 km de la Transcanadienne 17, au cœur de la forêt de Magpie. Dubreuilville est à 296 km à l'ouest de Sault Ste. Marie et à 469 km à l'est de Thunder Bay. Le village est situé dans le district d'Algoma et est fier d'être la seule communauté francophone du district d'Algoma et est désigné «communauté des minorités de langue officielle».

Dubreuilville est stratégiquement située à proximité de la ligne principale du chemin de fer Canadien Pacifique (CP) et de l'embranchement du Canadien National (CN).

2019 PROFIL COMMUNAUTAIRE

Tableau 1: Localisation de la communauté



Climat

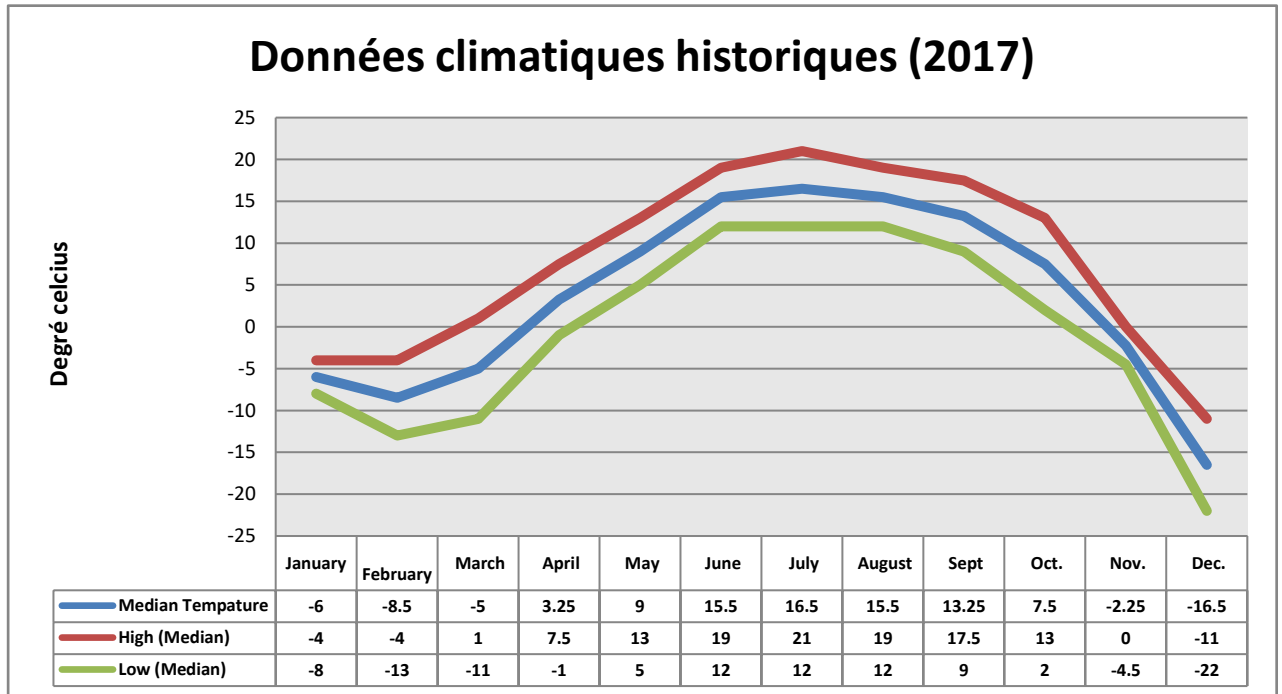
Dubreuilville est une destination canadienne typique quatre saisons. Nous apprécions tout ce que le printemps, l'été, l'automne et l'hiver ont à offrir et les extrêmes que chaque saison offre. Dubreuilville est également fière de se vanter de constater que nos chutes de neige moyennes atteignent environ 3,7 mètres durant les mois de janvier à mars, rendant nos activités sur les pistes hivernales envieuses à jamais.

Dubreuilville ne possède pas de station d'observation météorologique du gouvernement du Canada où sont effectuées les observations météorologiques officielles. La station météo officielle la plus proche est située à Wawa, en Ontario, à 74 kilomètres au sud de Dubreuilville.



2019 PROFIL COMMUNAUTAIRE

Tableau 2: Données climatiques historiques (2017)



Source: <https://www.accuweather.com/en/ca/dubreuilville/p0s/month/2290067?monyr=1/01/207>



2019

PROFIL COMMUNAUTAIRE

La démographie

Taille et croissance de la population

La population de Dubreuilville est en baisse depuis de nombreuses années, mais a commencé à se stabiliser ces dernières années. Cette tendance inquiétante peut être attribuée à la crise du secteur forestier, qui a conduit à la fermeture de notre principal employeur, Dubreuil Forest Products Ltd en 2007, ce qui a provoqué un exode massif. L'essor de l'industrie minière a entraîné une stabilisation de la population à Dubreuilville et les prévisions devraient augmenter régulièrement au cours des prochaines années.

Tableau 3: Évolution démographique

	2001	2006	2011	2016	District d'Algoma 2016
Population de Dubreuilville	967	773	635	613	117,485
% De variation par rapport au recensement précédent	-2.32%	-20.06%	-21.73%	-3.46%	-
Âge moyen (Population totale)	30.6	35.4	36.8	42.3	49.0
% de la population de plus de 15 ans	77.20%	78.70%	78.10%	82.06%	86.36%



2019

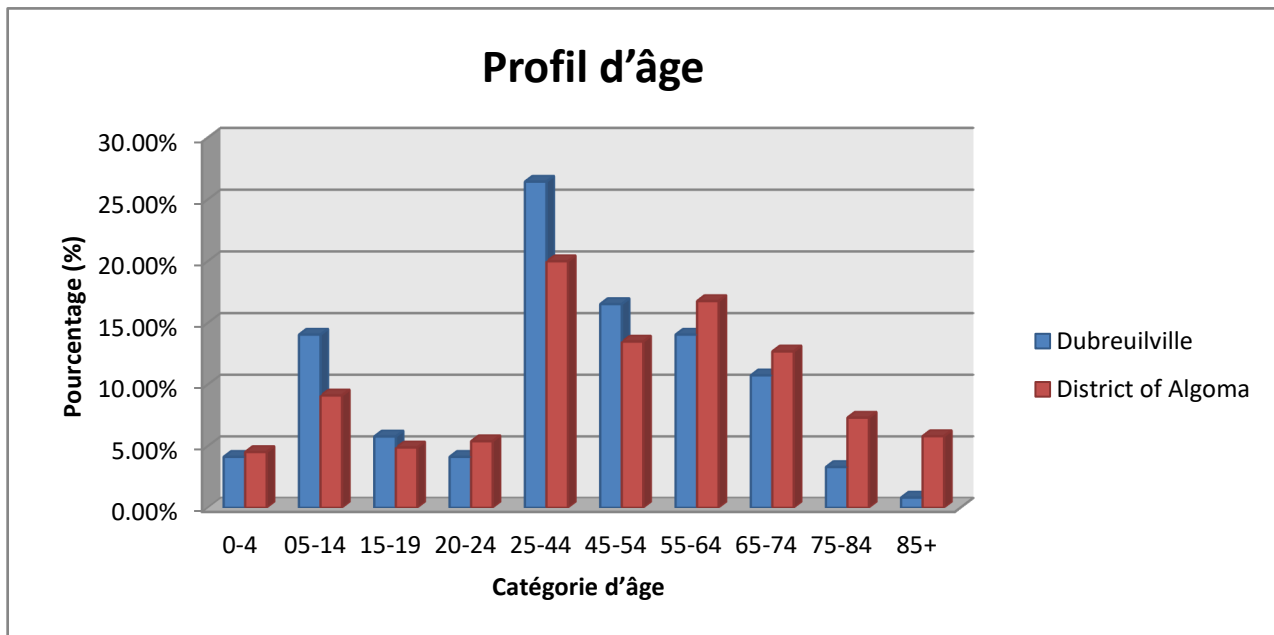
PROFIL COMMUNAUTAIRE



Profil d'âge

Comparativement au district d'Algoma, l'âge global de la population à Dubreuilville en 2016 était légèrement inférieur, avec une moyenne de 42,3 ans par rapport à la moyenne de 49,0 ans dans le district d'Algoma. L'âge moyen de la communauté et du district a eu tendance à augmenter et ce depuis de nombreuses années. Cette tendance est très courante dans le nord de l'Ontario, mais elle peut également être attribuée à deux autres facteurs: le faible taux de mobilité des habitants de Dubreuilville et la lente vague d'émigration des jeunes. Alors que des industries telles que les mines et la foresterie se redressent dans la région, on s'attend à ce que cette tendance ralentisse, car les stratégies de croissance combinées avec d'excellentes possibilités d'emploi sont fructueuses.

Tableau 4: Caractéristiques d'âge de la population (2016)



2019

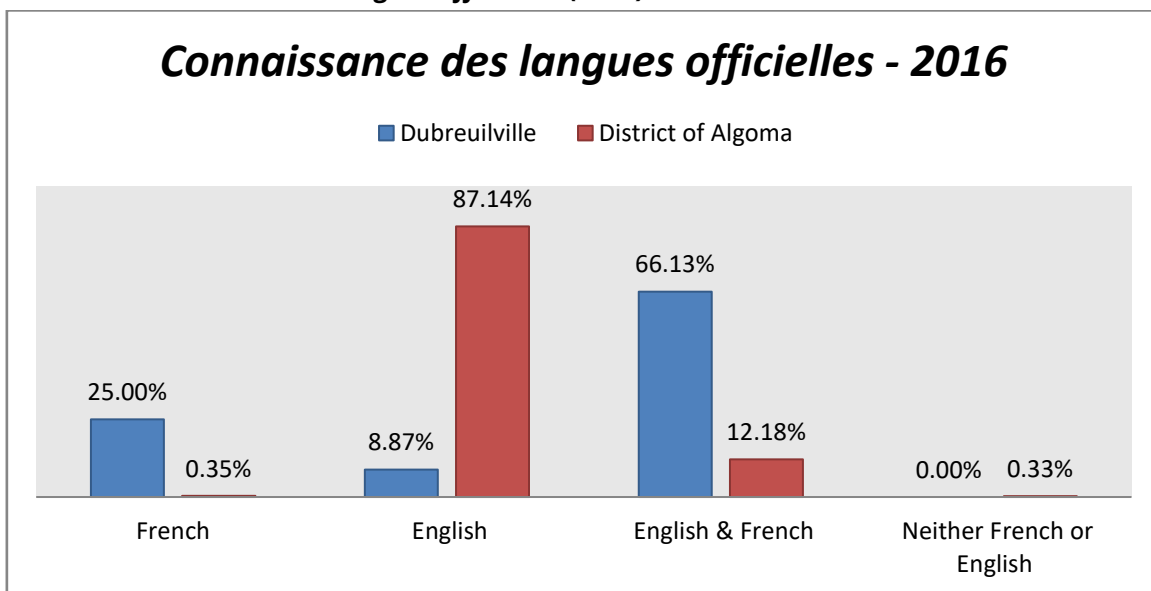
PROFIL COMMUNAUTAIRE



Caractéristiques linguistiques

Dubreuilville est la seule communauté francophone située dans le district d'Algoma. En 2016, 91,13% de la population a déclaré parler français ou une combinaison d'anglais et de français, par rapport à une proportion beaucoup moins importante de 12,53% de la population du reste du district d'Algoma. Dubreuilville est classée comme communauté de langue officielle en situation minoritaire, le cas échéant. C'est une fierté pour notre communauté.

Tableau 5: Connaissance des langues officielles (2016)



La population indigène

Avec de nombreuses communautés des Premières nations situées dans le district d'Algoma, en particulier dans la région de Supérieur-Est, Dubreuilville a l'honneur d'accueillir une petite population de peuples autochtones. Le pourcentage d'individus qui se sont identifiés comme autochtones en 2016 à l'aide du recensement de Statistique Canada était de 9,8%, alors que le total pour le district d'Algoma était de 13,2%.

Nous tenons à souligner que la communauté de Dubreuilville est située sur le territoire traditionnel de nombreuses communautés de Premières nations, notamment les Premières nations Missanabie Cree et Michipicoten. Dubreuilville est située dans la région visée par le traité Robinson Superior, également connue sous le nom de Traité de la Couronne no 60 de la Première nation Michipicoten et est situé près des limites du territoire visé par le traité no 9 de la Première nation crie de Missanabie et des Cris de Chapleau.

2019

PROFIL COMMUNAUTAIRE



Caractéristiques de mobilité

Les caractéristiques de mobilité des résidents de Dubreuilville au cours des 5 dernières années montrent que les taux de mobilité sont très bas. Le faible niveau de mobilité témoigne de la loyauté envers la communauté et de la disponibilité et de la rétention d'une main d'œuvre engagée.

Tableau 6: Caractéristiques de mobilité (2016)

Caractéristiques	%	Totale
Total - Mobilité 1 an auparavant - Données-échantillon (25 %)		
Personnes n'ayant pas déménagé ¹	89.4%	505
Personnes ayant déménagé ²	9.7%	55
Non-Migrants ³	8.0%	45
Migrants ⁴	1.8%	10
Migrants internes	2.7%	15
Migrants intra provinciaux	-	-
Migrants intra provinciaux	-	-
Migrants externes ⁵	-	-
Total - Mobilité 5 ans auparavant - Données-échantillon (25 %)		
Personnes n'ayant pas déménagé ¹	76.2%	415
Personnes ayant déménagé ²	23.0%	125
Non-Migrants	11.9%	65
Migrants	11.0%	60
Migrants internes	11.0%	60
Migrants intra provinciaux	10.1%	55
Migrants intra provinciaux	1.8%	10
Migrants externes ⁵	-	-

- Personnes n'ayant pas déménagé:** Les personnes qui n'ont pas déménagé sont appelées non-déménageurs.
- Personnes ayant déménagé:** Les personnes qui ont déménagé d'une résidence à une autre sont appelées des personnes ayant déménagé. Les migrants comprennent des non-migrants et des migrants.
- Non-Migrants:** Les non-migrants sont des personnes qui ont déménagé mais sont restées dans la même ville, canton, village ou réserve indienne.
- Migrants:** Les migrants comprennent les migrants internes qui ont déménagé dans une ville, un canton, un village ou une réserve indienne différente au Canada.

2019

PROFIL COMMUNAUTAIRE



5. **Migrants externes:** Les migrants externes incluent les personnes qui vivaient à l'extérieur du Canada à la date de référence antérieure.

Caractéristiques du revenu

Le revenu médian par foyer et le revenu familial étaient nettement plus élevés que ceux des autres communautés du district d'Algoma, ce qui indique que la petite économie de Dubreuilville est très compétitive. L'incidence des ménages à faible revenu est également faible en comparaison.

Tableau 7: Revenu des particuliers en 2015

	Dubreuilville			district d'Algoma		
	Total	Male	Female	Total	Male	Female
Statistiques du revenu en 2015 pour la population âgée de 15 ans	500	275	225	96,060	46,810	49,250
Gagnant en% du revenu total	76.50%	79.80%	69.70%	63.00%	66.10%	58.80%
% de faible revenu (après impôt)	6.60%	6.10%	8.90%	16.20%	14.90%	1.74%
Revenu total médian des ménages en 2015 (\$)	\$84,224	-	-	\$58,664	-	-
Revenu total médian des familles économiques comptant un couple avec enfants en 2015 (\$)	\$119,552	-	-	\$111,372	-	-

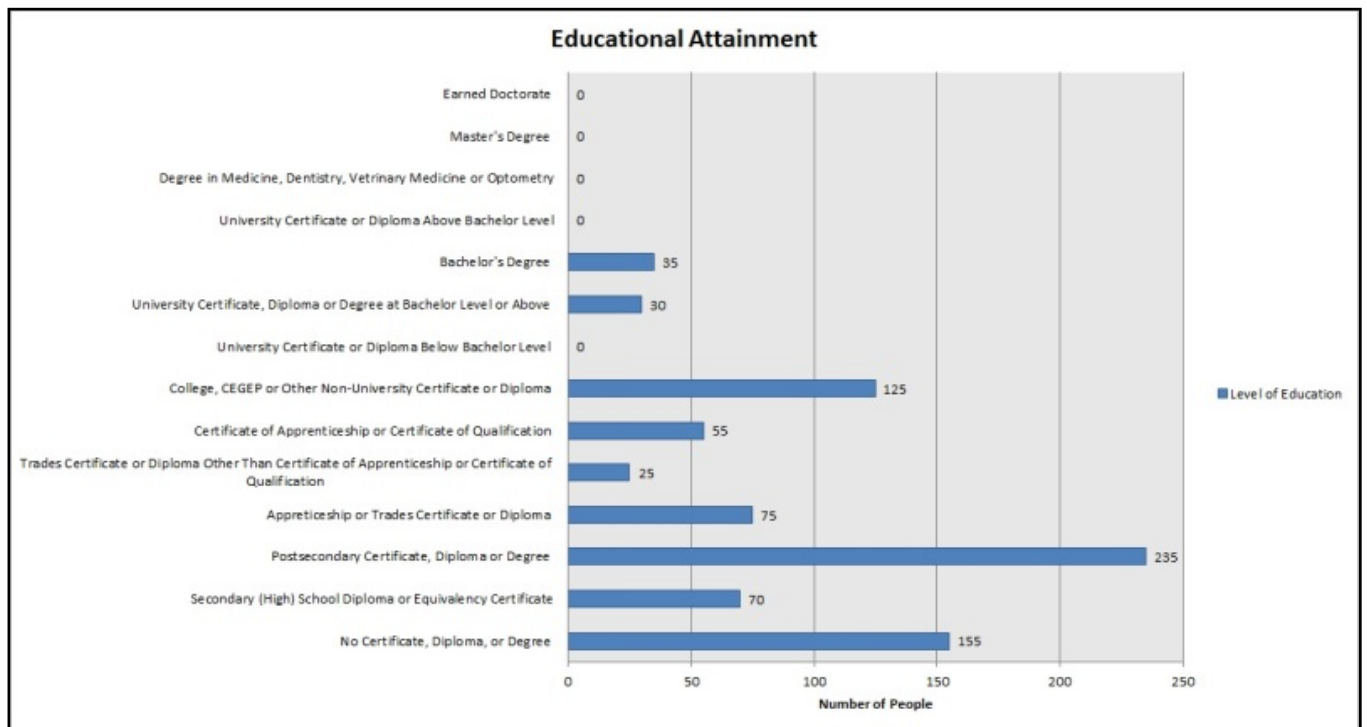
2019

PROFIL COMMUNAUTAIRE

Niveau de scolarité

Dubreuilville possède une main-d'œuvre hautement qualifiée et bien informée, dont beaucoup se concentrent dans les domaines de l'apprentissage et des métiers spécialisés. Dans l'ensemble, 62,4% de la population âgée de 15 ans et plus a atteint divers niveaux d'éducation, notamment des études postsecondaires ou plus.

Tableau 8: Niveau de scolarité



Force de travail

Taux d'emploi

Dubreuilville fait partie de la région 38 - Le Grand Sudbury (RMR), conformément aux indicateurs du marché du travail publiés par Statistique Canada. En juin 2018, le taux de chômage était de 6,8%, le taux d'activité de 61,4% et le taux d'emploi de 57,2% pour l'ensemble de la région. Selon le

2019

PROFIL COMMUNAUTAIRE



recensement de 2016 de Statistique Canada, Dubreuilville
reste à égalité avec ces chiffres et se porte légèrement mieux que le reste du district d'Algoma.

Tableau 9: Force Stats du Travail

	Dubreuilville	district d'Algoma
Force du travail	324	52,645
Taux de participation	65.2%	54.8%
Taux d'emploi	59.8%	49.1%
Taux de chômage	8.3%	10.5%

La zone de travail pour Dubreuilville comprend les communautés de la région Supérieur Est, notamment: Chapleau, Hornepayne, Wawa et White River.

Tableau 10: Statistiques du marché de travail – Régionale

	Chapleau	Wawa	White River	district d'Algoma
Force du travail	995	1,510	350	52,645
Taux de participation	60.3%	61.9%	62.5%	54.8%
Taux d'emploi	53.9%	58.0%	59.8%	49.10%
Taux de chômage	10.6%	6.3%	4.9%	10.5%

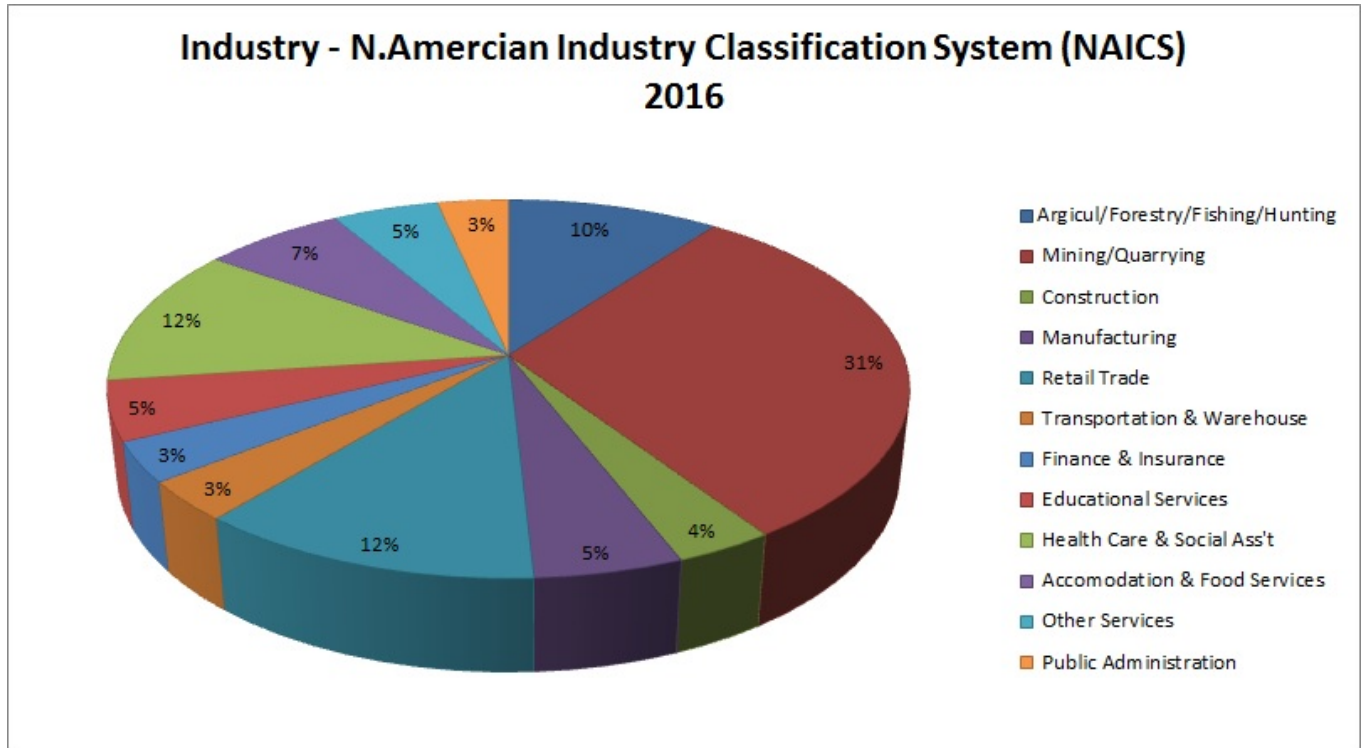
Population active selon l'industrie

Pas surprenant, l'économie locale est dominée par le secteur des ressources naturelles, en particulier les mines et la foresterie. Il existe également un petit secteur des services et du commerce de détail et un secteur public conçus pour fournir des services de soutien au secteur des ressources naturelles.

2019

PROFIL COMMUNAUTAIRE

Tableau 11: Population active selon l'industrie - Système de classification des industries de l'Amérique du Nord (SCIAN)

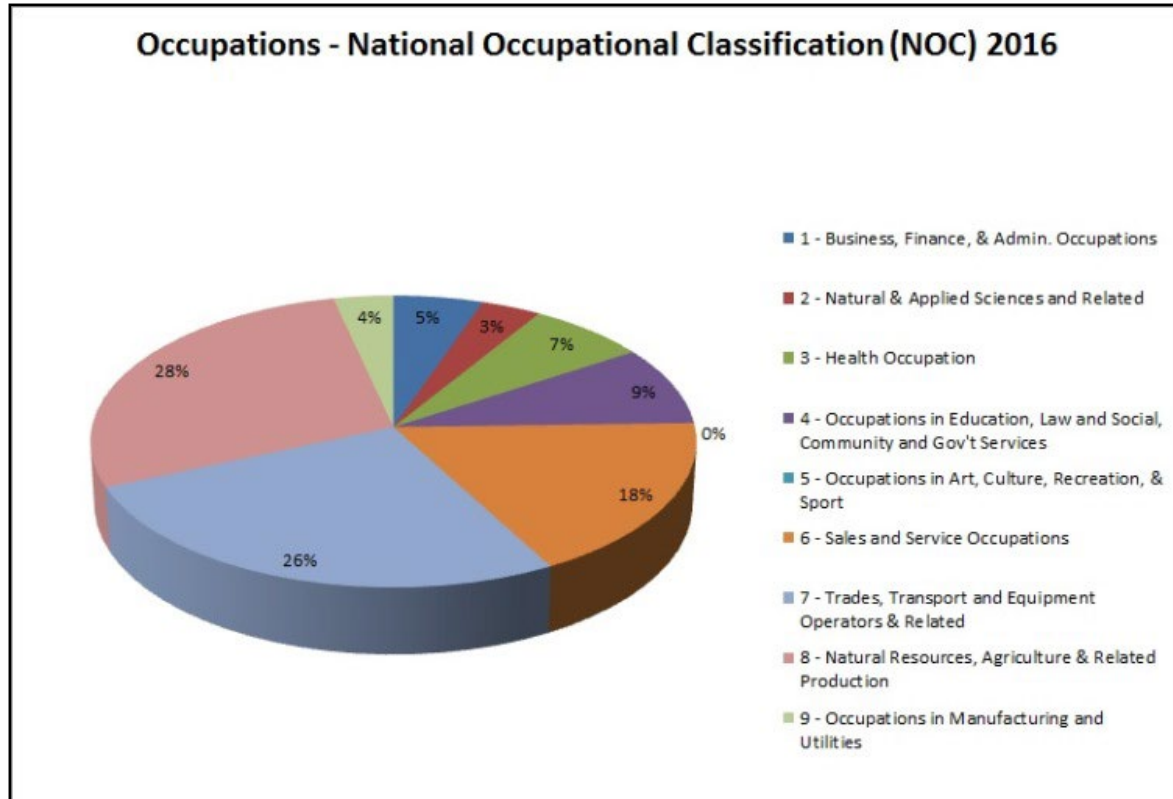


Population active selon la profession

La force de travail correspond naturellement à la force de travail par industrie; cependant, Dubreuilville fait partie de la réserve de main-d'œuvre réservée aux communautés mentionnées précédemment. Il existe donc quelques différences distinctes lorsque les personnes se rendent dans d'autres communautés pour trouver un emploi.

2019 PROFIL COMMUNAUTAIRE

Tableau 12: Population active selon la profession



Principaux employeurs

Dubreuilville a la chance d'avoir un mélange équilibré de grands employeurs publics et privés.

Tableau 13: Les plus grands employeurs du secteur privé

Nom	Secteur	Nombre approximatif d'employés	Coordonnées
Alamos Gold Inc.	Minier/ Exploration minière	400+	www.alamosgold.com
Argonaut Gold (Magino Project Pending)	Minier/ Exploration minière	<10	www.argonautgold.com/gold_operations/magino/
Lacroix's Home Hardware/Freshmart	Retail Trade	<25	N/A-
Relais Magpie Relay Motel	Hébergement & Service alimentaire	<15	www.magpiereley.ca
RCMD Contracting Inc.	Construction	<15	N/A
LOL!!! Restro Bar ☺	Hébergement & Service alimentaire	<10	N/A

2019

PROFIL COMMUNAUTAIRE



Tableau 14: Les plus grands employeurs du secteur publique

Nom	Secteur	Nombre approximatif d'employés	Coordonnés
Le Conseil scolaire catholique du Nouvel-Ontario	Éducation	<15	www.nouvelon.ca
Conseil scolaire public du Grand Nord de L'Ontario	Education	<15	www.cspgno.ca
La Corporation du Canton de Dubreuilville	Administration publique	<15	www.dubreuilville.ca

Relations syndicales-patronales (La syndicalisation)

La présence de syndicats et / ou de syndicats organisés au sein de la communauté est extrêmement faible. À l'heure actuelle, le seul secteur dans lequel il y a une main-d'œuvre syndiquée est celui des services de santé et d'éducation.

Taxes municipales, services publics et frais

Taux des taxes municipales

La municipalité du canton de Dubreuilville obtient la majeure partie de son budget de fonctionnement en percevant les taxes annuelles perçues auprès des propriétaires de biens résidentiels et commerciaux. Le maire et le conseil examinent les taux chaque année pour s'assurer que Dubreuilville est à la fois compétitif et efficace. Les taux actuels peuvent être trouvés en recherchant des frais.

Inventaires des terrains

Il existe diverses options pour qu'un entrepreneur puisse créer une entreprise à Dubreuilville. Les emplacements disponibles diffèrent en taille et offrent de nombreuses fonctionnalités. Une liste complète des propriétés disponibles et des espaces à louer peut être obtenue en consultant la section Inventaire des terrains sur www.dubreuilville.ca ou en contactant la Corporation du développement économique et communautaire de Dubreuilville (CDEC).

2019

PROFIL COMMUNAUTAIRE

Tableau 15: Parc industriel de Dubreuilville



Eau et égouts

Dubreuilville jouit d'une excellente qualité d'eau. La Corporation de Dubreuilville ne fait pas de distinction entre les utilisateurs résidentiels et les utilisateurs commerciaux en termes de frais et la consommation n'est pas mesurée. La facturation est mesurée par unité. Pour une tarification détaillée, veuillez consulter le Manuel des frais d'utilisation de la Corporation du Canton de Dubreuilville.

Frais d'utilisations - Local

Si vous souhaitez ouvrir une nouvelle entreprise, que ce soit pour acheter un espace existant ou pour construire un nouvel établissement répondant à vos besoins spécifiques, de nombreux types de frais doivent être pris en compte, de l'acquisition d'un permis d'entreprise à des frais de planification de l'utilisation des sols. Pour une tarification détaillée, veuillez consulter le Manuel des frais d'utilisation de la Corporation du Canton de Dubreuilville.

Pour plus d'informations, veuillez contacter la directrice général / greffière au 705 884 2340 poste 22.

2019

PROFIL COMMUNAUTAIRE



Site d'enfouissement

Le site d'enfouissement de Dubreuilville est situé en retrait de la route du parc industriel de Magpie. Les utilisateurs doivent acheter une étiquette par article ou payer les autres frais applicables au bureau du canton avant d'utiliser le site. Pendant les heures de fonctionnement normales, les utilisateurs peuvent payer directement au préposé à l'enfouissement. Les heures normales de fonctionnement sont les suivantes:

Mardi: 13h00 – 14h30
Jeudi: 13h00 – 14h30
Heures d'été: 19h00 – 21h00*
(*1 mai – 30 septembre)
Samedi: 13h00 – 16h00

Pour une tarification détaillée, veuillez consulter le Manuel des frais d'utilisation de la Corporation du Canton de Dubreuilville.

Électricité

Algoma Power Inc. - Une société de Fortis Ontario fournit de l'électricité à la communauté. À compter de 2018, Algoma Power Inc. acceptera la licence de distribution et commencera à établir sa présence dans la communauté étant donné que la licence de distribution pour la communauté était historiquement détenue par Dubreuil Lumber Inc.

Les tarifs, tant résidentiels que commerciaux, sont fixés par la Commission de l'énergie de l'Ontario (CEO). Pour obtenir des informations sur les consommateurs et les entreprises, veuillez visiter le site <http://www.algomapower.com/>.

L'Office de la sécurité des installations électriques (ESA) délivre des permis et / ou inspecte de nouvelles constructions ou de nouveaux sites nécessitant de nouveaux services.
<https://www.esasafe.com/>

Fournisseurs de combustibles et de chauffage

Tableau 16: Fournisseurs de combustibles et de chauffage régional

Type de combustible	Fournisseur	Coordonnés
Carburant	Donald L. Davidson Fuels Ltd.	705 856 2166
Propane		

2019 PROFIL COMMUNAUTAIRE



Bois	Superior Propane Inc.	705 910 0955 https://www.superiorpropane.com/city/sault-ste-marie/
	Cal-Gas Inc.	807 822 2959 www.calgasinc.com
	Fournisseurs local (bouleaux or érable)	Veillez consulter le répertoire des entreprises pour obtenir les coordonnées.
	LacWood Pellets	http://lacwood.ca/home

Transports & communications

Dubreuilville est bien reliée à des destinations au Canada et au poste frontalier le moins encombré entre l'Ontario et les États-Unis et est facilement accessible grâce à des modes de transport multimodaux, notamment des autoroutes traditionnelles, des voies ferrées ou des services portuaires accessibles par la voie maritime des Grands Lacs.

Autoroutes

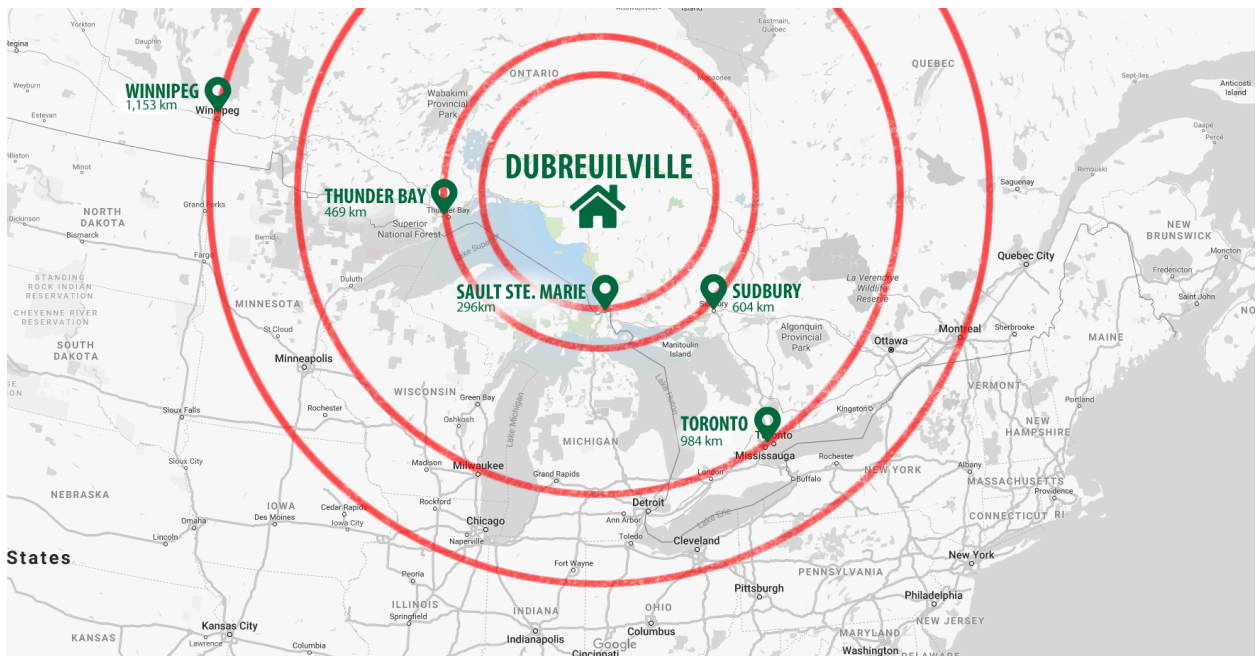
La communauté de Dubreuilville est située à la jonction de la rivière Magpie et du bout de l'autoroute 519 est, à 31 km de la Transcanadienne 17, nichée au cœur de la forêt de Magpie. Dubreuilville est à 296 km à l'ouest de Sault Ste. Marie et à 469 km à l'est de Thunder Bay. Les deux communautés de Sault Ste. Marie et Thunder Bay ont des passages frontaliers internationaux au Michigan et au Minnesota respectivement. L'autoroute 519 est considérée comme une autoroute secondaire et est entretenue par la province. Il a été refait en 2016 et est considéré comme en bon état.

Tableau 17: Distance aux grands centres urbains

Centre urbain	Kilomètres	Miles
Sault Ste. Marie	296	184
Thunder Bay	469	291
Sudbury	604	375
Toronto	984	611
Winnipeg, Manitoba	1,153	716
Montreal, Québec	1,278	794
Detroit, Michigan	855	531

2019

PROFIL COMMUNAUTAIRE



Sault Multi-Modal Terminal Inc.

Dubreuilville est située très près du seul terminal multimodal du nord de l'Ontario. Sault Multi-Modal Terminal Inc., une installation trans-modale moderne ouverte en 2006, fournit des solutions de transport et d'entreposage qui aideront à réduire les coûts de transport et à accéder aux marchés internationaux.

Sault Multi-Modal Terminal Inc.

530 rue des Cathcart

Sault. Ste. Marie, Ontario

705 759 3333

<http://saultmultimodal.com/home/>

Services ferroviaires

Dubreuilville est stratégiquement située à proximité de la ligne principale du chemin de fer Canadien Pacifique (CP) et de l'embranchement du Canadien National (CN).

2019

PROFIL COMMUNAUTAIRE



Le chemin de fer du Canadien Pacifique (CPR)

La ligne principale du CPR offre un accès rapide et facile au système ferroviaire, avec un service desservant l'est comme l'ouest. De plus, le CPR peut fournir un accès direct à tous les grands centres au Canada et aux États-Unis.

<http://www.cpr.ca/fr>

Le Canadien National (CNR)

L'embranchement du CN va au nord jusqu'à Hearst et au sud à Sault Ste. Marie avant de se séparer de sa ligne principale dans l'ensemble de la province et dans d'autres grands marchés canadiens et américains.

<https://www.cn.ca/fr/>

Service passagers - Service d'autobus et de train

Ontario Northland

Ontario Northland assure un service deux fois par jour sur la route 17, en passant par l'intersection de la route 519. Ontario Northland permet le ramassage des passagers à l'arrêt. Les passagers sont invités à contacter Ontario Northland pour prendre des dispositions si nécessaire.

<http://ontarionorthland.ca/en/schedules>

Via Rail

Via Rail offre un service ferroviaire voyageur deux fois par semaine à Sudbury, en Ontario, via le «Budd Car». Pour voyager via le «Budd Car», les passagers doivent prendre le train selon la méthode «Flagstop» au point 77,98 m accessible par la route du parc industriel Magpie.

<https://www.viarail.ca/en>

Aéroport

L'aéroport le plus proche est situé dans la communauté de Wawa, à 74 kilomètres à l'est de Dubreuilville. L'aéroport de la municipalité de Wawa possède un aéroport enregistré doté d'une piste en asphalte de 4 429 pieds de longueur sur 100 pieds de largeur et disposant de deux accès (03 et 21). L'aéroport de la municipalité de Wawa fournit des services pour les avions d'affaires et personnels, y compris les services d'incendie, les ambulances aériennes et les vols nolisés.

<http://wawa.cc/about-wawa/municipal-airport>

L'aéroport de Sault Ste. Marie, situé à 296 kilomètres au sud-est, propose des vols quotidiens nationaux et internationaux assurés par divers transporteurs, notamment Air-Canada, Porter Airlines et Bearskin Airlines.

2019

PROFIL COMMUNAUTAIRE



<http://saultairport.com/>

Ports maritimes

Dubreuilville est idéalement située presque à égale distance du port d'Algoma et du port de Thunder Bay. Chaque port est situé à une extrémité distincte du lac Supérieur, donnant accès aux extrémités opposées du pays et à des marchés très différents.

Tableau 18: Informations sur les ports accessible

Port	PDG	Coordonnés	Information additionnel
Port of Algoma	Anshumali Dwivedi	705 945 4200 http://www.algomaport.com/	Le port est relié à tous les principaux réseaux de transport multimodaux de la région tels que les chemins de fer de classe 1 (Canadien National et Canadien Pacifique) et dispose d'un accès direct à la Transcanadienne 17 et à l'Interstate 75 des États-Unis.
Port of Thunder Bay	Tim Heney	807 345 6400 http://www.portofthunderbay.com	Le port de Thunder Bay est situé à la tête de la ligne Great Lakes / St. Lawrence Seaway System, voie navigable dynamique qui s'étend sur 3 700 kilomètres au cœur du continent nord-américain.

Télécommunications

Service de cellulaire

Rogers Wireless Communications (<https://www.rogers.com/consumer/wireless>) et T-Bay Tel Mobility (<http://www.tbaytel.net/>) fournissent des services de téléphonie cellulaire dans la communauté. Les autres opérateurs de mobilité ne fonctionnent pas à Dubreuilville. Les personnes qui traversent des zones en dehors des limites municipales sont encouragées à acheter des amplificateurs de téléphone cellulaire et / ou à se rendre compte que le service de téléphonie cellulaire peut être sporadique.

2019

PROFIL COMMUNAUTAIRE



Lacroix's Home Hardware est un distributeur officiel de T-Bay Tel et offre des services comprenant: la vente de nouveaux appareils / produits cellulaires, le paiement de factures, etc.

Internet haute-vitesse

Les résidents de Dubreuilville peuvent profiter du réseau Internet haute vitesse traditionnel fourni par Bell Canada (https://www.bell.ca/Bell_Internet) ou du réseau Internet par satellite fourni par Xplornet (<https://www.xplornet.com/shop/our-internet-paquets/>).

En 2018, la communauté a fièrement pris l'initiative de diriger le réseau à large bande régional du Nord-Est Supérieur (NSRBN), qui vise à obtenir des fonds pour créer un réseau à large bande dans chaque communauté afin d'améliorer la croissance économique, la résilience et l'accès aux services de santé et d'éducation. Cette initiative vise à accroître l'accès à Internet, à améliorer la vitesse et comprend 9 autres communautés de la région.

Northern Information Technology and Geomatics Cooperative (NITGC)

La Coopérative nordique de technologie de l'information et géomatique (NITGC) a été créée en 2004 et offre aux petites collectivités du Nord de l'Ontario un moyen rentable de répondre aux besoins croissants en technologie de l'information et en SIG..

Le bureau principal est situé à Wawa et sert de centre technologique pour les communautés membres. Actuellement, six communautés participent à la coopérative, donc, Wawa, Chapleau, White River, Dubreuilville et Hornepayne. Les services fournis par l'intermédiaire de la coopérative comprennent: la consultation et la gestion de projet, la création de cartes, le dépôt d'informations, l'analyse et la capture de données, la réparation de matériel informatique, l'installation et la configuration de logiciels, le développement et la sécurité de réseaux et la conception Web / graphique.

Éducation

Élémentaire et secondaire

Dubreuilville abrite deux écoles; tous deux francophones, l'une publique et l'autre catholique. Les deux conseils scolaires encouragent les étudiants non francophones à s'inscrire et à apprendre le français dès aujourd'hui! Les élèves qui souhaitent fréquenter une école en dehors de Dubreuilville peuvent être transportés dans une autre école de leur choix, à 73 kilomètres dans la communauté de Wawa.

2019

PROFIL COMMUNAUTAIRE



Tableau 19: Écoles élémentaire et secondaire

École	# d'étudiants	Conseil scolaire	Coordonnés
École élémentaire St-Joseph (Maternelle-8e)	67	Le Conseil scolaire catholique du Nouvel-Ontario	705 884 2764
l'École secondaire l'Orée des Bois (9e-12e)	30	Conseil scolaire public du Grand Nord de L'Ontario	705 884 2222

Institutions post-secondaires

Le Confederation College (anglais) exploite un campus satellite à Wawa qui offre une variété de programmes postsecondaires adaptés aux besoins individuels de la main-d'œuvre locale et régionale. Les programmes sont offerts conjointement avec d'autres campus régionaux à l'aide de la plateforme d'apprentissage Contact North.
<http://www.confederationcollege.ca/wawa>

De plus, un certain nombre d'établissements d'enseignement postsecondaire exploitent des installations à une journée de route ou dans un rayon de 500 kilomètres de Dubreuilville. Chacune de ces institutions offre une variété de programmes de formation, universitaires et de recherche, spécialisés dans différents secteurs et disciplines. Il s'agit de:

- Algoma University – Sault Ste. Marie – Anglais
- Cambrian College – Sudbury – Anglais
- Collège Boréal – Collège francophone – Hearst & Sudbury - Français
- Confederation College – Thunder Bay - Anglais
- Lakehead University – Thunder Bay – Anglais
- Université Laurentienne – Sudbury - Anglais/Français
- Sault College – Sault Ste. Marie – Anglais
- Université de Hearst – Hearst – Français

2019 PROFIL COMMUNAUTAIRE



Développement Économique et soutien aux entreprises

Corporation du Développement Économique et Communautaire de Dubreuilville (CDEC)

La Corporation de développement économique et communautaire de Dubreuilville (CDEC) est un organisme à but non lucratif régi par un conseil d'administration composé de responsables communautaires, de propriétaires d'entreprises et de membres d'office de la Corporation du canton de Dubreuilville. La CDEC a pour objectif de travailler en étroite collaboration avec les entreprises locales, tous les niveaux de gouvernement et les parties prenantes de la communauté afin de faciliter la croissance économique dans le canton de Dubreuilville. L'objectif ultime de la CDEC est de développer les activités existantes et d'attirer les investissements extérieurs. Le bureau de la CDEC peut fournir des informations détaillées et actualisées aux sociétés envisageant de s'installer à Dubreuilville. Pour plus d'informations sur les affaires à Dubreuilville, contactez un membre de l'équipe de la CDEC, ils se feront un plaisir de vous aider.

Corporation du Développement Économique et Communautaire de Dubreuilville (CDEC)

23 rue des Pins, C.P. 118
Dubreuilville, Ontario
P0S 1B0
705 884 2340 poste 26
Melanie Pilon, BBA
Agente de développement économique
township@dubreuilville.ca

Services financiers

L'institution financière la plus proche se trouve à 74 km au sud de Dubreuilville, dans la communauté de Wawa. Les institutions financières suivantes offrent des services aux résidents de Dubreuilville:

Tableau 20: Services financiers

Institution	Adresse	Coordonnées
Northern Credit Union	208 Mission Road	705 856 2322
RBC Royal Bank	72 Broadway Avenue	705 856 2261

2019

PROFIL COMMUNAUTAIRE



Support National et Provincial

Les institutions et organismes suivants sont essentiels au développement économique du Canada et de la province de l'Ontario. Pour plus d'informations sur les spécificités de l'organisation, veuillez visiter le site web des agences.

Tableau 21: Organismes de financement / organismes de soutien fédéraux

Organismes de financement / organismes de soutien fédéraux

Banque de développement du Canada	https://www.bdc.ca/fr/pages/accueil.aspx
Entreprises et industries Canada	https://www.canada.ca/fr/services/entreprises.html
Exportation et développement Canada	https://www.edc.ca/fr/accueil.html
Fédération Canadienne des Municipalités	https://fcm.ca/fr
FedNor – Industrie Canada	http://fednor.gc.ca/eic/site/fednor-fednor.nsf/fra/accueil
Innovation, Science and Développement économique du Canada	http://www.ic.gc.ca/eic/site/icgc.nsf/fra/accueil

Tableau 22: Organismes de financement / organismes de soutien provinciaux

Organismes de financement / organismes de soutien provinciaux

Ministère de l'agriculture, de l'alimentation et des affaires rurales	http://www.omafra.gov.on.ca/french/index.html
Ministère du Développement économique, de la Création d'emplois et du Commerce	https://www.ontario.ca/fr/page/ministere-du-developpement-economique-de-lacreation-demplois-et-du-commerce
Les Anges du nord de l'Ontario	http://www.northernontarioangels.ca/fr/
Société de gestion du Fonds du patrimoine du Nord de l'Ontario (SGFPNO)	https://nohfc.ca/fr/
ROE – Réseau ontariens des entrepreneurs	https://www.entrepriseroe.ca/
Centre d'excellence de l'Ontario	https://www.oce-ontario.org/fr/programmes
Service Ontario	https://www.ontario.ca/fr/page/serviceontario

2019

PROFIL COMMUNAUTAIRE

Organisations régionales

Tableau 23: Organismes de financement / organismes de soutien régional

Organismes de financement / organismes de soutien régional

Corporation de l'investissement à la main-d'œuvre de l'Algoma	http://awic.ca/
Centre Paro – pour l'entreprise des femmes	https://paro.ca/2013/fr
Centre régional d'aide à l'emploi	http://wawarehc.com/
Centre d'innovation de Sault Ste-Marie	https://ssmic.com/
Société d'aide au développement des collectivités Supérieur Est	http://www.superioreastcfdc.ca/fr/about-us/
Destination Nord Ontario	https://tourismnorthernontario.com/

Qualité de vie

Dubreuilville bénéficie de nombreuses commodités comparables à celles des grands centres, tout en bénéficiant de la paix et de la tranquillité que permet la vie dans les zones rurales du nord de l'Ontario.

Logement

Dubreuilville a un marché du logement extrêmement concurrentiel. Le logement résidentiel est considéré comme abordable et relativement récent, la majorité des logements ayant été construits entre 1961 et 1990. En 2007, une nouvelle subdivision a été aménagée et huit terrains aménagés ont été construits et sont prêts pour la construction. Une nouvelle maison a été construite au cours des 3 dernières années dans la communauté.



Tableau 24: Profil de logement (2016)

Caractéristiques	Dubreuilville
Nombre total de logements privés occupés	310
Appartenu	83%
Coûts d'habitation mensuels moyens pour le logement en propriété	\$784
Loué	17%
Coûts d'habitation mensuels moyens des logements loués	\$695
Valeur moyenne du logement en propriété	\$86,260
Moyenne du ménage	2.4

2019

PROFIL COMMUNAUTAIRE



Fournisseurs de soins de santé et de sécurité

Des soins de santé et des services sociaux accessibles et de qualité sont fournis dans la communauté par le biais de partenariats avec les principaux prestataires de soins de Wawa. Le centre de santé de Dubreuilville est composé d'une infirmière praticienne et d'une infirmière autorisée, du lundi au vendredi. En outre, des visites mensuelles sont effectuées par des médecins. La Police provinciale de l'Ontario et le conseil d'administration des services du district d'Algoma fournissent des services de police et des ambulanciers paramédicaux à la communauté, et le canton de Dubreuilville est fier de compter sur un service d'incendie bénévole doté d'un personnel complet. Tous les services sont fournis dans les deux langues officielles. Voici la liste complète:

Tableau 25: Fournisseurs de soins de santé et de sécurité

Fournisseur	Service	Coordonnés
Algoma District Services Administration Board	Services paramédicaux	705 884 2381 http://www.adsab.on.ca/en/paramedic-services/
Algoma Family Services	Consultation jeunesse et familiale	1 800 461 2237 https://www.algomafamilyservices.org/
Children's Aid Society of Algoma	Protection de la jeunesse	705 856 2960 ou 1888 414 3571
Service d'incendie de Dubreuilville	Pompiers Volontaires	705 884 2940 ou 911 firechief@dubreuilville.ca
Emma Desgagné, RDH, Hygiéniste dentaire indépendante	Centre de santé de Dubreuilville	705 852 1201
Centre de santé Lady Dunn	Centre de santé de Dubreuilville	705 884 2884 http://www.ldhc.com/
Police Provinciale de l'Ontario	PPO Dubreuilville	705 884 2862 ou 911

2019

PROFIL COMMUNAUTAIRE

Loisirs & Sports

Les résidents de Dubreuilville sont aventureux et participent à un mode de vie saine en plein air. Les possibilités de loisirs à Dubreuilville ont été l'inspiration de notre célèbre marque communautaire «Prenez le temps de vivre». Dubreuilville est située à la limite de la Réserve de Chasse de la Couronne de Chapleau, ce qui lui donne un accès parfait à des activités de loisir exceptionnelles et à des activités sportives en toute saison.



Activités saisonnières - Faits saillants

- Janvier – avril offre les meilleures conditions de conduite sur piste pour les passionnés de motoneige, comparables à celles du reste du Canada et du nord des États-Unis. Dubreuilville s'attend à une chute de neige moyenne de 12 pieds ou 3,7 mètres chaque année et notre réseau de pistes Mooseback s'étend sur des centaines de kilomètres tous aménagés de manière professionnelle par la Fédération des clubs de motoneigistes de l'Ontario (OFSC), reliant plusieurs autres communautés du Nord. Des informations supplémentaires peuvent être consultées à l'adresse <https://aventure nord.ca/sentiers/le-mooseback/> ou <http://algotrails.com/>.
- Janvier - mars est également le moment idéal pour pêcher sur la glace dans les nombreux lacs de la région et emprunter les sentiers pour faire de la raquette ou du ski de fond. Les habitants aiment laisser tomber une ligne sur la rivière Magpie, le lac Wabatongushi ou Twin

2019

PROFIL COMMUNAUTAIRE



Lakes. Des guides compétents sont disponibles pour ceux qui sont intéressés à trouver l'endroit idéal et à faire en sorte que votre expérience soit vraiment mémorable. Des raquettes et des skis de fond sont disponibles pour la location au Centre de ressources.

- Juin - août plusieurs événements parrainés et organisés par la municipalité sont organisés tout au long de l'été pour s'assurer que les résidents ont à la fois un mode de vie saine et qu'ils aiment bien vivre à Dubreuilville.
- Mai - octobre offre des possibilités illimitées de pêche et de chasse. Que vous vous intéressiez au petit ou au gros gibier, pratiquez la pêche sportive du doré, de la truite ou du brochet; la région de Dubreuilville vous offre des options illimitées. Des guides compétents sont disponibles pour les personnes intéressées. Veuillez visiter le répertoire des entreprises pour obtenir les coordonnées.

Services culturel et de loisirs

L'aréna de Dubreuilville a été construit en 1977 par un groupe de bénévoles très dévoués et d'entreprises locales. L'ensemble du projet a pris 3 272 heures de travail. Depuis son achèvement, l'aréna est devenue et reste le cœur de la communauté. Il est aujourd'hui géré par le directeur du Service des loisirs et de la culture du Canton.

Il existe de nombreux groupes de loisirs et de sports, dédiés à tous les groupes d'âge, qui habitent l'aréna de Dubreuilville; dont l'Association de hockey mineur de Dubreuilville, le club de patinage artistique White Swan et le club de hockey Out-of-Breath qui a lieu en janvier de chaque année.

Information touristique/Centre de ressource/Bibliothèque

Les touristes et les habitants peuvent découvrir presque tout ce dont ils ont besoin de savoir sur Dubreuilville au centre d'information touristique. Le centre de ressources fournit des services de licence de pêche et de chasse, des cartes et des souvenirs. Il s'agit d'un site désigné pour le Cap qui permet au public d'accéder à Internet gratuitement.

Camping du Lac Vert

Le canton de Dubreuilville gère la zone de camping de Green Lake située sur le chemin Green Lake. Il y a 8 terrains à services complets (comprenant l'électricité, l'eau et les égouts) et quelques terrains non aménagés pouvant être loués à la journée, à la semaine ou à la saison. Les demandes de location peuvent être faites au bureau du canton ou au centre de ressources.